

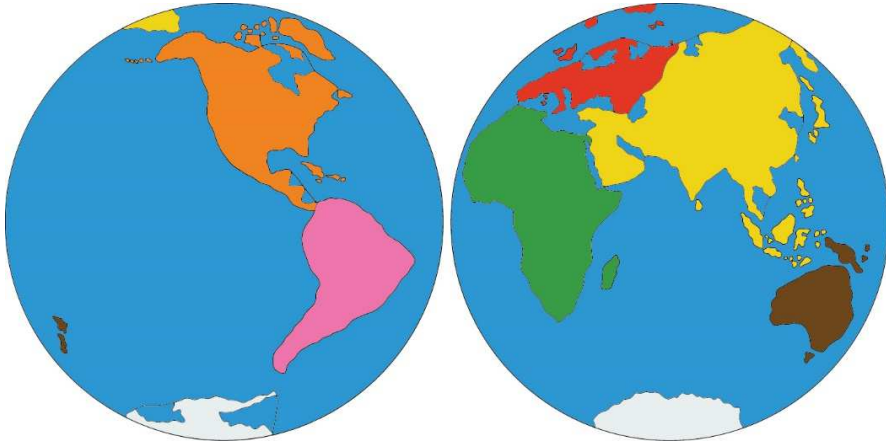
KONTINENTY, SVETADIELY A SVETOVÝ OCEÁN

3

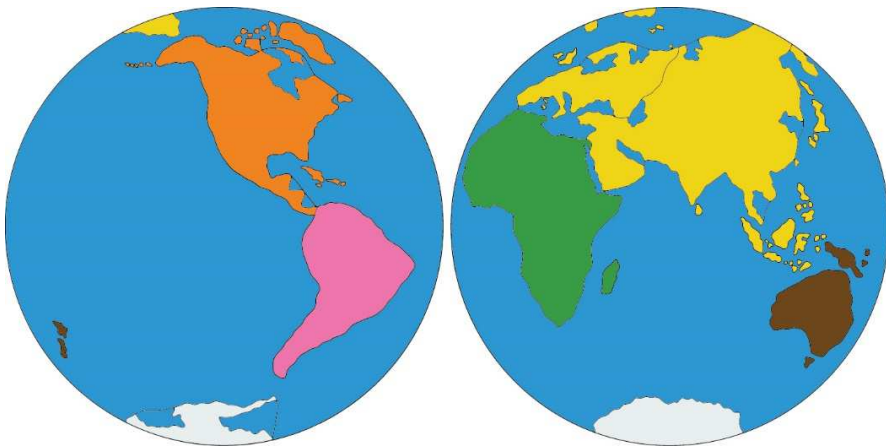
PLANISFÉRA

JE ZJEDNODUŠENÉ, PLOCHÉ, KRUHOVÉ
ZOBRAZENIE ZEMSKÝCH POLOHÚĽ.
PRIPOMÍNA MAPU ZEME.

2



4



KONTINENT

JE ROZLAHLÁ ČASŤ PEVNINY, KTORÁ JE
OBKLOPENÁ VODNOU PLOCHOU.

NA NAŠEJ ZEMI ROZLIŠUJEME

ŠEŠŤ KONTINENTOV:

SEVERNÁ AMERIKA; JUŽNÁ AMERIKA;
EURÁZIA; AFRIKA; AUSTRÁLIA; ANTARKTÍDA.

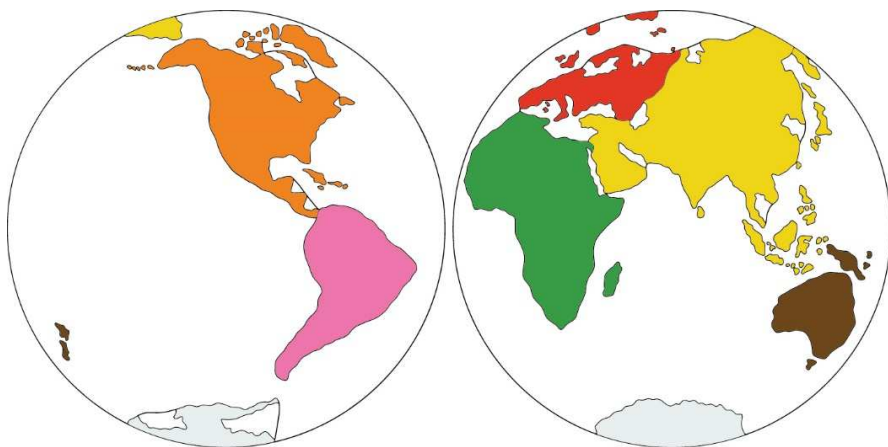


SVETADIEL

JE OZNAČENIE ČASTI PEVNINY, KTORÁ JE
CHARAKTERISTICKÁ OSOBITÝM HISTORICKÝM,
KULTÚRNYM A HOSPODÁRSKYM VÝVOJOM.

TVORÍ HO KONTINENT, ALEBO ČASŤ
KONTINENTU A K NEMU PRIĽAHLÉ OSTROVY.

ROZLIŠUJEME SEDEM SVETADIELOV: SEVERNÁ
AMERIKA; JUŽNÁ AMERIKA; EURÓPA, ÁZIA;
AFRIKA; AUSTRÁLIA A OCEÁNIA; ANTARKTÍDA.



Táto knižka bola vytvorená vďaka podpore z Európskeho fondu regionálneho rozvoja, v rámci programu cezhraničnej spolupráce Interreg Slovensko – Česko 2021-2027, prioritou Vzdelávanie.



Slovensko – Česko

Montessori definičný materiál MŠ

KONTINENTY, SVETADIELY A SVETOVÝ OCEÁN

Spracovanie textu: Mgr. Martina Gymerská

Obrázky a grafika: Boris Gymerský

Vydalo občianske združenie PERSONA, Vrančovičova 29, Bratislava, <http://ozpersona.sk/>

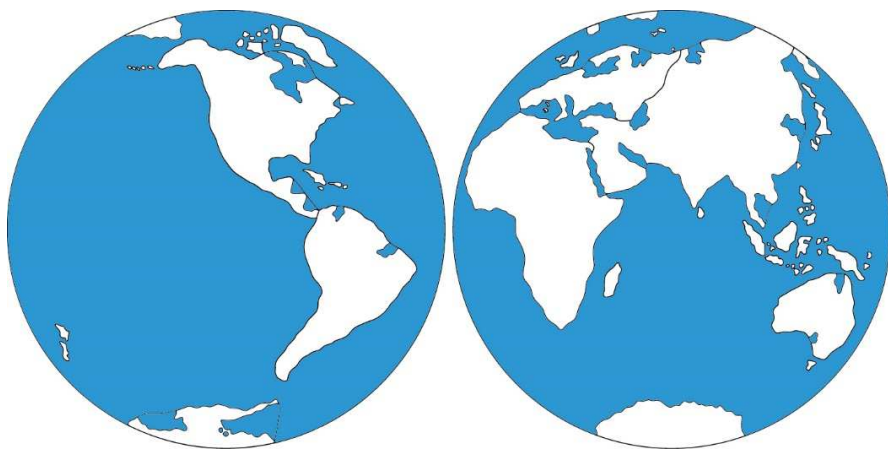
Viac inšpirácií a materiálov nájdete na <http://montessoripedia.org/>



Výhradnú zodpovednosť za obsah tejto publikácie nesú autori a nedá sa stotožniť s oficiálnym stanoviskom Európskej Únie. BEZPLATNÁ PUBLIKÁCIA.

© PERSONA, 2025

MS_MZ_03



SVETOVÝ OCEÁN

JE OBROVSKÁ VODNÁ PLOCHA, KTORÁ OBMÝVA JEDNOTLIVÉ KONTINENTY. POKRÝVA TAKMER TRI ŠTVRTINY POVRCHU ZEME. DELÍME HO NA PÄŤ VZÁJOMNE PREPOJENÝCH VEĽKÝCH ČASTÍ: TICHÝ OCEÁN, ATLANTICKÝ OCEÁN, INDICKÝ OCEÁN, SEVERNÝ ĽADOVÝ OCEÁN A JUŽNÝ OCEÁN.