



FORMY VODY A PEVNINY I.

17


VÄČŠIA ČASŤ PEVNINY,
VÝRAZNE VYČNIEVAJÚCA
DO MORA ALEBO OCEÁNU,
SA NAZÝVA
POLOSTROV.

16





VODNÁ PLOCHA ZASAHUJÚCA
DO PEVNINY, SA NAZÝVA
ZÁTOKA.



MIESTA, KDE SA STRETÁVA VODA
A PEVNINA, VYZERAJÚ RÔZNE.


ICH SPOJENIA VYTVÁRAJÚ
NA ZEMSKOM POVRCHU RÔZNE

FORMY VODY A PEVNINY.

VÄČŠIA VODNÁ PLOCHA
HLBOKO ZASAHUJÚCA
DO PEVNINY, SA NAZÝVA
ZÁLIV.




4



13

ČASŤ PEVNINY VYČNIEVAJÚCA
DO MORA ALEBO OCEÁNU,
SA NAZÝVA
MYS.

20



ČASŤ PEVNINY, OBKOLESENÁ
ZO VŠETKÝCH STRÁN VODOU,
SA NAZÝVA
OSTROV.


21

ÚZKY PÁS PEVNINY, SPÁJAJÚCI
KONTINENTY A ROZDEĽUJÚCI
MORIA ALEBO OCEÁNY,
SA NAZÝVA
PEVNINSKÁ ŠIJA.

12




6



11

VIACERO JAZIER LEŽIACICH
VEDĽA SEBA, SA NAZÝVA
REŤAZ JAZIER.

22




VÄČŠIA VODNÁ PLOCHA,
OBKOLESENÁ ZO VŠETKÝCH
STRÁN PEVNINOU,
SA NAZÝVA
JAZERO.




23

ÚZKY PÁS VODY, ROZDEĽUJÚCI
PEVNINU A SPÁJAJÚCI MORIA
A OCEÁNY, SA NAZÝVA
PRIELIV.

10





VIACERO OSTROVOV
LEŽIACICH VEDĽA SEBA,
SA NAZÝVA
SÚOSTROVIE.

Táto knižka bola vytvorená vďaka podpore z Európskeho fondu regionálneho rozvoja, v rámci programu cezhraničnej spolupráce Interreg Slovensko – Česko 2021-2027, prioritá Vzdelávanie.



Slovensko – Česko

Montessori definičný materiál MŠ

FORMY VODY A PEVNINY I.

Spracovanie textu: Mgr. Martina Gymerová

Obrázky a grafika: Boris Gymerový

Vydalo občianske združenie PERSONA, Vrančovičova 29, Bratislava, <http://ozpersona.sk/>

Viac inšpirácií a materiálov nájdete na <http://montessoripedia.org/>



Výhradnú zodpovednosť za obsah tejto publikácie nesú autori a nedá sa stotožniť s oficiálnym stanoviskom Európskej únie. BEZPLATNÁ PUBLIKÁCIA.

© PERSONA, 2025

MS_MZ_02a