



*Kozmická výchova – jedna z ciest, ako obnoviť harmóniu a poriadok,
a tým umožniť ľudstvu realizovať svoj skutočný potenciál, svoju kozmickú úlohu.*



Tento didaktický materiál bol stiahnutý z internetového portálu <http://montessoripedia.org/>.
Vytvorený bol vďaka podpore z Európskeho fondu regionálneho rozvoja, v rámci programu cezhraničnej spolupráce Interreg Slovensko – Česko 2021-2027, priorita Vzdelávanie.

Interreg



**Spolufinancovaný
Európskou úniou**

Slovensko – Česko

Montessori definičný materiál MŠ – KARTY SVETOVÝ OCEÁN

Spracovanie textu: Mgr. Martina Gymerská

Obrázky a grafika: Boris Gymerský

Vydalo občianske združenie PERSONA, Vrančovičova 29, Bratislava, <http://ozpersona.sk/>

Viac inšpirácií a materiálov nájdete na <http://montessoripedia.org/>



Upozornenie

Upozorňujeme, že tento materiál je určený len pre vašu osobnú potrebu.

Materiál ako celok, ani žiadna jeho časť, nesmie byť voľne šírená na internete, ani inak ďalej zverejňovaná.

Veľmi si vážime, že dodržiavate **PODMIENKY SŤAHOVANIA A POUŽÍVANIA SPRACOVANÝCH MATERIÁLOV** zo stránky <http://montessoripedia.org/>. Ak máte akékoľvek otázky ohľadom použitia materiálov, neváhajte nás prosím kontaktovať na adrese info@montessoripedia.org

Porušenie vyhlásenia o autorských právach

V prvom rade je našim zámerom, aby didaktické materiály na tomto webovom portáli boli voľne prístupné školám, pedagógom a rodinám na podporu vzdelávania detí a zúčastnených všetkých vekových skupín.

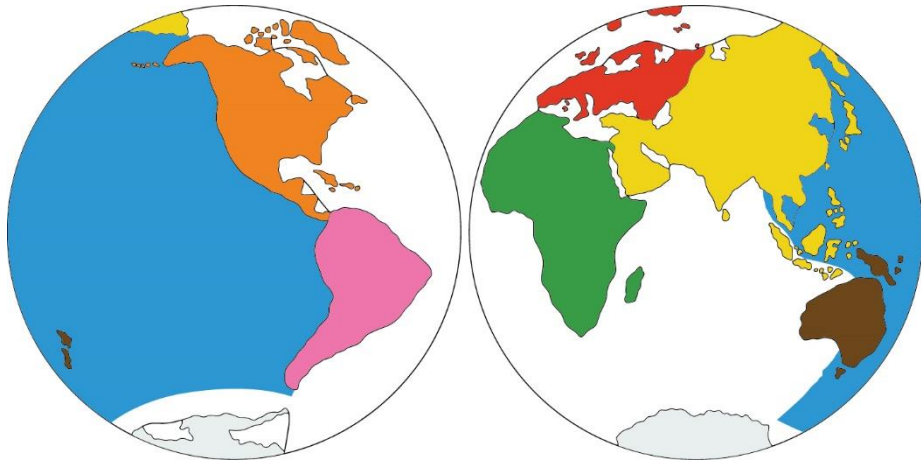
Je zakázané predávať tieto materiály pre svoj vlastný zisk bez udelenia licencie. Ak sa dozvieme, že niekto takto koná, použijeme vhodný právny prostriedok nápravy. Takéto nezákonné konanie predstavuje porušenie autorských práv občianskeho združenia PERSONA, Základnej školy ZaHRAda a autorských práv iných strán, ktoré prevádzkovateľom webportálu <http://montessoripedia.org/> udelili licenciu na použitie obrázkov alebo iných častí materiálov. Tieto tretie strany môžu tiež samostatne podniknúť právne kroky.

Ak viete o takejto nezákonnej aktivite, alebo máte akékoľvek ďalšie otázky ohľadom použitia spracovaných materiálov, neváhajte nás prosím kontaktovať na adrese info@montessoripedia.org

Ďakujeme!

© PERSONA, 2025

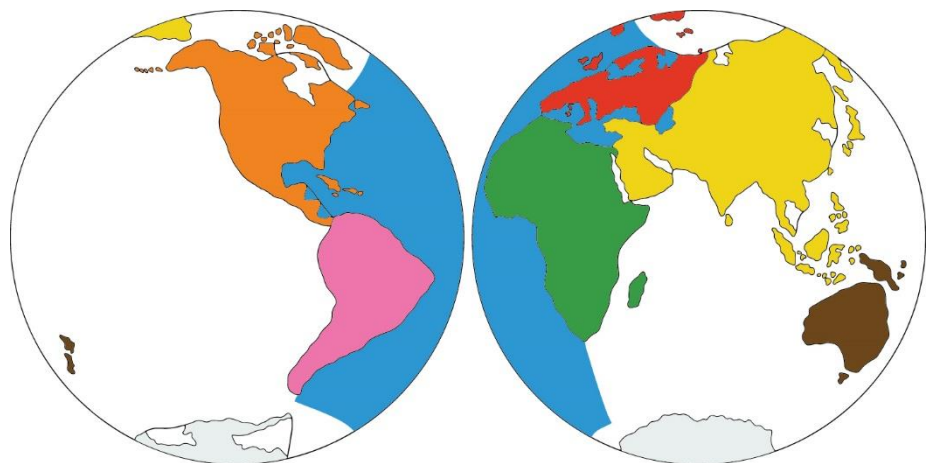




JE NAJVÄČŠÍ ZO VŠETKÝCH OCEÁNOV. ZABERÁ TRETINU ZEMSKÉHO POVRCHU. OBMÝVA ÁZIU, AUSTRÁLIU, SEVERNÚ A JUŽNÚ AMERIKU. ČASTO SA OZNAČUJE AKO PACIFIK. MÁ NAJVÄČŠÍ POČET OSTROVOV. POD JEHO HLADINOU SA NACHÁDZA NAJHLBŠIE MIESTO ZEMSKÉHO POVRCHU – MARIÁNSKA PRIEKOPA, AKO AJ VEĽKÝ POČET ČINNÝCH SOPIEK.

TICHÝ OCEÁN

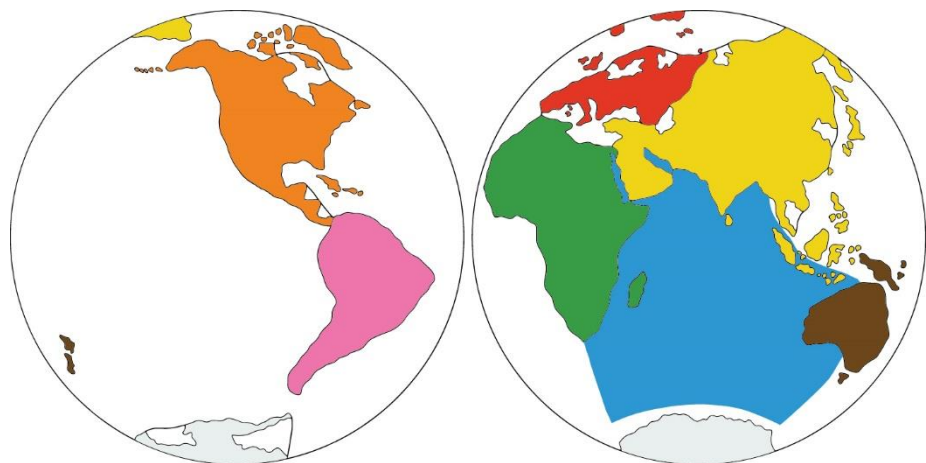
TICHÝ OCEÁN



JE DRUHÝ NAJVÄČŠÍ ZO VŠETKÝCH OCEÁNOV. OBMÝVA EURÓPU, AFRIKU, SEVERNÚ A JUŽNÚ AMERIKU. JE ZO VŠETKÝCH OCEÁNOV NAJSLANŠÍ. STREDOM OCEÁNU SA OD SEVERU NA JUH TIAHNE NAJVÄČŠIE PODMORSKÉ POHORIE – STREDOATLANTICKÝ CHRÁT. CEZ OCEÁN VEDIE CELOSVETOVO NAJVIAC LINIEK NÁMORNEJ DOPRAVY.

ATLANTICKÝ OCEÁN

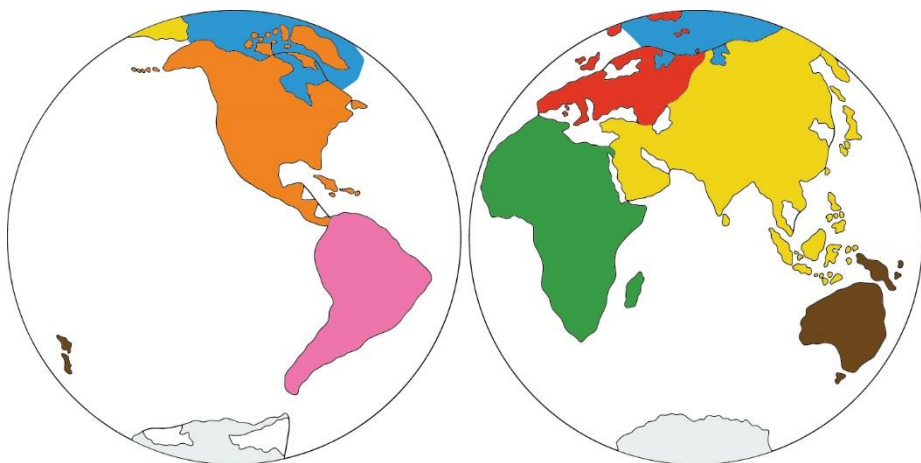
ATLANTICKÝ OCEÁN



JE TRETÍ NAJVÄČŠÍ OCEÁN ZEME.
OBMÝVA AFRIKU, ÁZIU A AUSTRÁLIU.
JE NAJTEPLEJŠÍ ZO VŠETKÝCH OCEÁNOV.
JEHO SÚČASŤOU JE TIEŽ SUEZSKÝ
PRIEPLAV, KTORÝ UMOŽŇUJE LODIAM
PLAVIŤ SA MEDZI EURÓPOU A ÁZIOU
BEZ TOHO, ABY MUSELI OBCHÁDZAŤ
CELÝ AFRICKÝ KONTINENT.

INDICKÝ OCEÁN

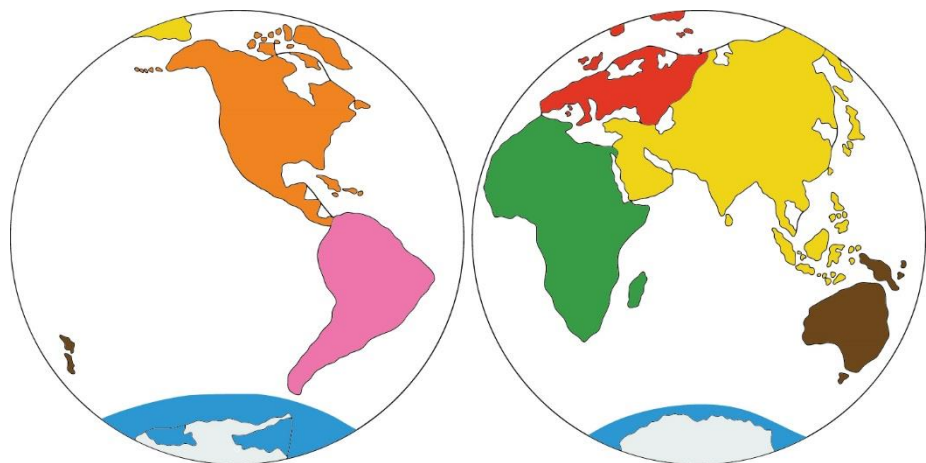
INDICKÝ OCEÁN



JE NAJMENŠÍ A NAJPLYTŠÍ OCEÁN
NA ZEMI. JEHO VÄČŠIA ČASŤ SA
ROZPRESTIERA ZA SEVERNÝM POLÁRNÝM
KRUHOM. VÄČŠINU ROKA JE POKRYTÝ
ĽADOM, VĎAKA ČOMU JE AJ
NAJCHLADNEJŠÍ ZO VŠETKÝCH
OCEÁNOV. Z VEĽKEJ ČASTI JE
OBKLOPENÝ PEVNINOU – POBREŽÍM
EURÁZIE, SEVERNEJ AMERIKY, GRÓNSKA
A ĎALŠÍMI POČETNÝMI OSTROVMI.

SEVERNÝ ĽADOVÝ OCEÁN

SEVERNÝ ĽADOVÝ OCEÁN



OBMÝVA ANTARKTÍDU A ZAHŔŇA
NAJUŽNEJŠIE VODY SVETOVÉHO
OCEÁNU. JE NAJMLADŠÍ ZO VŠETKÝCH
OCEÁNOV, CHLADNÝ A VEĽMI
BÚRLIVÝ. OD OSTATNÝCH OCEÁNOV
SA ODLIŠUJE TÝM, ŽE SA NENACHÁDZA
MEDZI PEVNINAMI, ALE OBKLOPUJE
PEVNINU ANTARKTICKÉHO
KONTINENTU.

JUŽNÝ OCEÁN

JUŽNÝ OCEÁN