



*Kozmická výchova – jedna z ciest, ako obnoviť harmóniu a poriadok,
a tým umožniť ľudstvu realizovať svoj skutočný potenciál, svoju kozmickú úlohu.*



Tento didaktický materiál bol stiahnutý z internetového portálu <http://montessoripedia.org/>.
Vytvorený bol vďaka podpore z Európskeho fondu regionálneho rozvoja, v rámci programu cezhraničnej spolupráce Interreg Slovensko – Česko 2021-2027, priorita Vzdelávanie.



Slovensko – Česko

Montessori definičný materiál MŠ – KARTY KONTINENTY, SVETADIELY A SVETOVÝ OCEÁN

Spracovanie textu: Mgr. Martina Gymská
Obrázky a grafika: Boris Gymský

Vydalo občianske združenie PERSONA, Vrančovičova 29, Bratislava, <http://ozpersona.sk/>
Viac inšpirácií a materiálov nájdete na <http://montessoripedia.org/>



Upozornenie

Upozorňujeme, že tento materiál je určený len pre vašu osobnú potrebu.
Materiál ako celok, ani žiadna jeho časť, nesmie byť voľne šírená na internete, ani inak ďalej zverejňovaná.

Veľmi si vážime, že dodržiavate **PODMIENKY SŤAHOVANIA A POUŽÍVANIA SPRACOVANÝCH MATERIÁLOV** zo stránky <http://montessoripedia.org/>. Ak máte akékoľvek otázky ohľadom použitia materiálov, neváhajte nás prosím kontaktovať na adrese info@montessoripedia.org

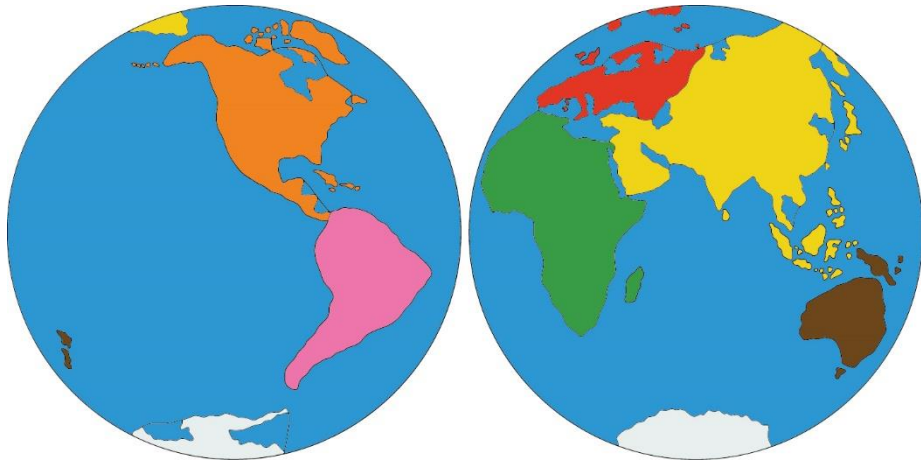
Porušenie vyhlásenia o autorských právach

V prvom rade je našim zámerom, aby didaktické materiály na tomto webovom portáli boli voľne prístupné školám, pedagógom a rodinám na podporu vzdelávania detí a zúčastnených všetkých vekových skupín.
Je zakázané predávať tieto materiály pre svoj vlastný zisk bez udelenia licencie. Ak sa dozvieme, že niekto takto koná, použijeme vhodný právny prostriedok nápravy. Takéto nezákonné konanie predstavuje porušenie autorských práv občianskeho združenia PERSONA, Základnej školy ZaHRAda a autorských práv iných strán, ktoré prevádzkovateľom webportálu <http://montessoripedia.org/> udelili licenciu na použitie obrázkov alebo iných častí materiálov. Tieto tretie strany môžu tiež samostatne podniknúť právne kroky.
Ak viete o takejto nezákonnej aktivite, alebo máte akékoľvek ďalšie otázky ohľadom použitia spracovaných materiálov, neváhajte nás prosím kontaktovať na adrese info@montessoripedia.org

Ďakujeme!

© PERSONA, 2025

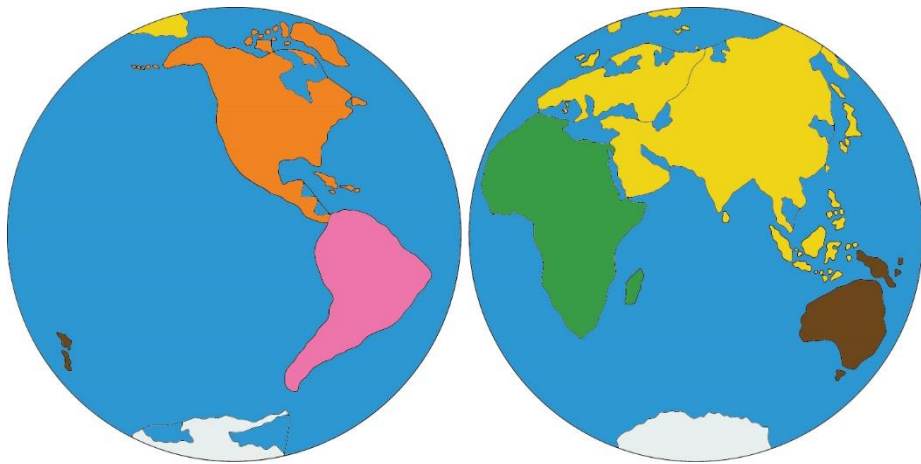




JE ZJEDNODUŠENÉ, PLOCHÉ,
KRUHOVÉ ZOBRAZENIE
ZEMSKÝCH POLOGŮĽ.
PRIPOMÍNA MAPU ZEME.

PLANISFÉRA

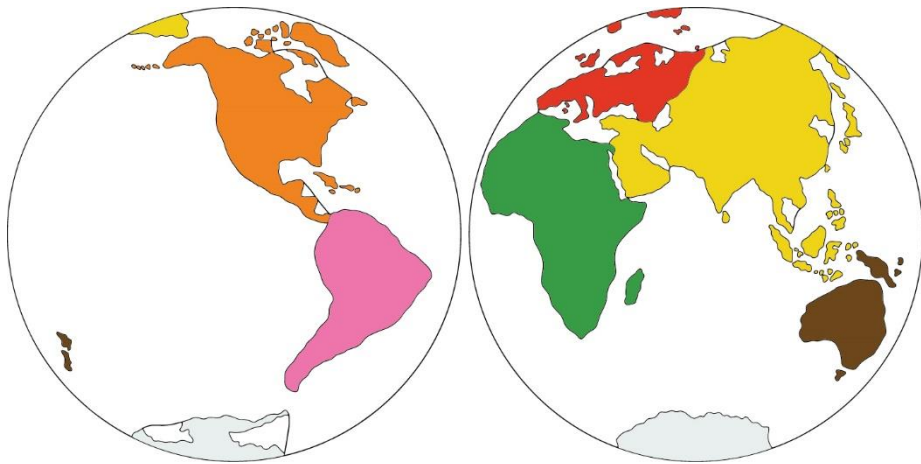
PLANISFÉRA



JE ROZLAHLÁ ČASŤ PEVNINY,
KTORÁ JE OBKLOPENÁ VODNOU
PLOCHOU. NA NAŠEJ ZEMI
ROZLIŠUJEME ŠEŠŤ KONTINENTOV:
SEVERNÁ AMERIKA; JUŽNÁ
AMERIKA; EURÁZIA; AFRIKA;
AUSTRÁLIA; ANTARKTÍDA.

KONTINENT

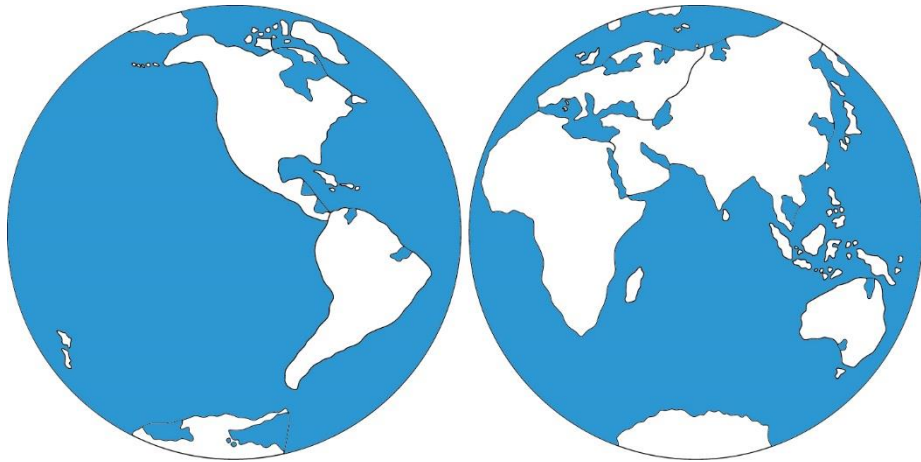
KONTINENT



JE OZNAČENIE ČASTI PEVNINY, KTORÁ JE CHARAKTERISTICKÁ OSOBITÝM HISTORICKÝM, KULTÚRNYM A HOSPODÁRSKYM VÝVOJOM. TVORÍ HO KONTINENT, ALEBO ČASŤ KONTINENTU A K NEMU PRIĽAHLÉ OSTROVY. ROZLIŠUJEME 7 SVETADIELOV: SEVERNÁ AMERIKA; JUŽNÁ AMERIKA; EURÓPA, ÁZIA; AFRIKA; AUSTRÁLIA A OCEÁNIA; ANTARKTÍDA.

SVETADIEL

SVETADIEL



JE OBROVSKÁ VODNÁ PLOCHA, KTORÁ OBMÝVA JEDNOTLIVÉ KONTINENTY. POKRÝVA TAKMER TRI ŠTVRTINY POVRCHU ZEME. DELÍME HO NA PÄŤ VZÁJOMNE PREPOJENÝCH VEĽKÝCH ČASTÍ: TICHÝ OCEÁN, ATLANTICKÝ OCEÁN, INDICKÝ OCEÁN, SEVERNÝ ĽADOVÝ OCEÁN A JUŽNÝ OCEÁN.

SVETOVÝ OCEÁN

SVETOVÝ OCEÁN