



*Kozmická výchova – jedna z ciest, ako obnoviť harmóniu a poriadok,  
a tým umožniť ľudstvu realizovať svoj skutočný potenciál, svoju kozmickú úlohu.*



Tento didaktický materiál bol stiahnutý z internetového portálu <http://montessoripedia.org/>.  
Vytvorený bol vďaka podpore z Európskeho fondu regionálneho rozvoja, v rámci programu cezhraničnej spolupráce Interreg Slovensko – Česko 2021-2027, priorita Vzdelávanie.

**Interreg**



**Spolufinancovaný  
Európskou úniou**

**Slovensko – Česko**

## Montessori definičný materiál MŠ – KARTY FORMY VODY A PEVNINY

Spracovanie textu: Mgr. Martina Gymerská

Obrázky a grafika: Boris Gymerský

Vydalo občianske združenie PERSONA, Vrančovičova 29, Bratislava, <http://ozpersona.sk/>

Viac inšpirácií a materiálov nájdete na <http://montessoripedia.org/>



### Upozornenie

Upozorňujeme, že tento materiál je určený len pre vašu osobnú potrebu.

Materiál ako celok, ani žiadna jeho časť, nesmie byť voľne šírená na internete, ani inak ďalej zverejňovaná.

Veľmi si vážime, že dodržiavate **PODMIENKY SŤAHOVANIA A POUŽÍVANIA SPRACOVANÝCH MATERIÁLOV** zo stránky <http://montessoripedia.org/>. Ak máte akékoľvek otázky ohľadom použitia materiálov, neváhajte nás prosím kontaktovať na adrese [info@montessoripedia.org](mailto:info@montessoripedia.org)

### Porušenie vyhlásenia o autorských právach

V prvom rade je našim zámerom, aby didaktické materiály na tomto webovom portáli boli voľne prístupné školám, pedagógom a rodinám na podporu vzdelávania detí a záujemcov všetkých vekových skupín.


Je zakázané predávať tieto materiály pre svoj vlastný zisk bez udelenia licencie. Ak sa dozvieme, že niekto takto koná, použijeme vhodný právny prostriedok nápravy. Takéto nezákonné konanie predstavuje porušenie autorských práv občianskeho združenia PERSONA, Základnej školy ZaHRAda a autorských práv iných strán, ktoré prevádzkovateľom webportálu <http://montessoripedia.org/> udělili licenciu na použitie obrázkov alebo iných častí materiálov. Tieto tretie strany môžu tiež samostatne podniknúť právne kroky.

Ak viete o takejto nezákonnej aktivite, alebo máte akékoľvek ďalšie otázky ohľadom použitia spracovaných materiálov, neváhajte nás prosím kontaktovať na adrese [info@montessoripedia.org](mailto:info@montessoripedia.org)

**Ďakujeme!**

© PERSONA, 2025






ČASŤ PEVNINY, OBKOLESENÁ  
ZO VŠETKÝCH STRÁN VODOU,  
SA NAZÝVA

OSTROV


OSTROV



VÄČŠIA VODNÁ PLOCHA,  
OBKOLESENÁ ZO VŠETKÝCH  
STRÁN PEVNINOU,  
SA NAZÝVA

JAZERO


JAZERO



VIACERO OSTROVOV  
LEŽIACICH VEDĽA SEBA,  
SA NAZÝVA

SÚOSTROVIE

SÚOSTROVIE



VIACERO JAZIER LEŽIACICH  
VEDĽA SEBA, SA NAZÝVA

REŤAZ JAZIER


REŤAZ JAZIER



ČASŤ PEVNINY VYČNIEVAJÚCA  
DO MORA ALEBO OCEÁNU,  
SA NAZÝVA

MYS


MYS



VODNÁ PLOCHA ZASAHUJÚCA  
DO PEVNINY, SA NAZÝVA

ZÁTOKA

ZÁTOKA



VÄČŠIA ČASŤ PEVNINY,  
VÝRAZNE VYČNIEVAJÚCA  
DO MORA ALEBO OCEÁNU,  
SA NAZÝVA

POLOSTROV


POLOSTROV



VÄČŠIA VODNÁ PLOCHA  
HLBOKO ZASAHUJÚCA  
DO PEVNINY, SA NAZÝVA

ZÁLIV


ZÁLIV



ÚZKY PÁS PEVNINY, SPÁJAJÚCI  
KONTINENTY A ROZDEĽUJÚCI  
MORIA ALEBO OCEÁNY,  
SA NAZÝVA

PEVNINSKÁ ŠIJA

PEVNINSKÁ ŠIJA



ÚZKY PÁS VODY, ROZDEĽUJÚCI  
PEVNINU A SPÁJAJÚCI MORIA  
A OCEÁNY, SA NAZÝVA

PRIELIV

PRIELIV